

地番 422-2, -5ないし-9
土地の所在 三重郡川越町大字当新田字中通

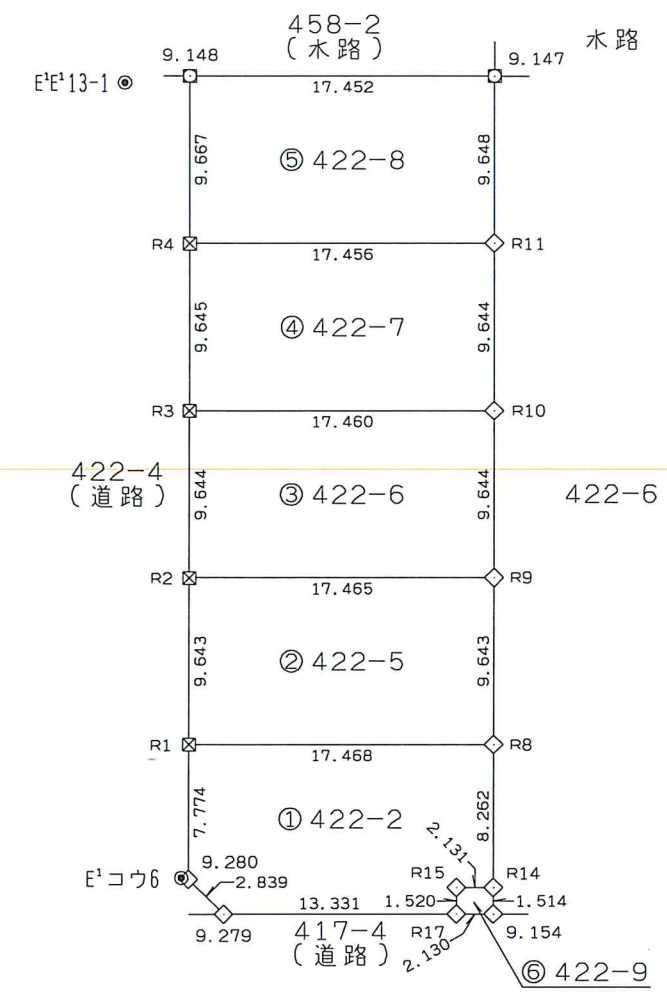

求積表

地番	① 422-2			
NO	X _n	Y _n	X _n ・(Y _{n+1} -Y _{n-1})	距離
9.280	-107674.290	62395.870	-817140.186810	7.774
R1	-107670.535	62402.677	-1643483.046240	17.468
R8	-107685.819	62411.134	-131807.442456	8.262
R14	-107689.813	62403.901	889517.855380	2.131
R15	-107687.946	62402.874	253820.488722	1.520
R17	-107688.682	62401.544	838464.078052	13.331
9.279	-107677.019	62395.088	610959.405806	2.839
合計			331.152454	
合計面積			165.5762270	
地積			165.57	m ²

地番	② 422-5			
NO	X _n	Y _n	X _n ・(Y _{n+1} -Y _{n-1})	距離
R1	-107670.535	62402.677	1507.387490	9.643
R2	-107665.877	62411.120	-1819445.655423	17.465
R9	-107681.158	62419.576	-1507.536212	9.643
R8	-107685.819	62411.134	1819782.655281	17.468
合計			336.851136	
合計面積			168.4255680	
地積			168.42	m ²

地番	③ 422-6			
NO	X _n	Y _n	X _n ・(Y _{n+1} -Y _{n-1})	距離
R2	-107665.877	62411.120	1291.990524	9.644
R3	-107661.219	62419.564	-1819259.278662	17.460
R10	-107676.496	62428.018	-1292.117952	9.644
R9	-107681.158	62419.576	1819596.207884	17.465
合計			336.801794	
合計面積			168.4008970	
地積			168.40	m ²

地番	④ 422-7			
NO	X _n	Y _n	X _n ・(Y _{n+1} -Y _{n-1})	距離
R3	-107661.219	62419.564	968.950971	9.645
R4	-107656.560	62428.009	-1818965.237760	17.456
R11	-107671.834	62436.460	-969.046506	9.644
R10	-107676.496	62428.018	1819302.076416	17.460
合計			336.743121	
合計面積			168.3715605	
地積			168.37	m ²



筆界点	境界標の種類	筆界点	境界標の種類
○	新設コンクリート杭	□	既設コンクリート杭
△	新設プラスチック杭	◇	既設プラスチック杭
◇	新設金属標	⊗	既設金属標
⊕	新設金属錶	⊗	既設金属錶
⊗	新設刻み	⊕	既設刻み
○	明示なし	◎	登記引照点

(◎)は確認済プレート有り、境界標はすべて永久境界標

作成者 鈴鹿市住吉町8329番地の2
土地家屋調査士 野呂幸伸
(令和2年6月2日作成) 縮尺 1/500

申請人 株式会社 ADI
代表取締役 安田克志 縮尺 1/500

地番 422-2, -5ないし-9

土地の所在 三重郡川越町大字当新田字中通

地番		⑤ 422-8		
NO	X _n	Y _n	X _n × (Y _{n+1} - Y _{n-1})	距離
R4	-107656.560	62428.009	-1507.191840	9.667
9.148	-107651.891	62436.474	-1818994.002227	17.452
9.147	-107667.171	62444.906	1507.340394	9.648
R11	-107671.834	62436.460	1819330.979098	17.456
合計			337.125425	
合計面積			168.5627125	
地積			168.56	m ²

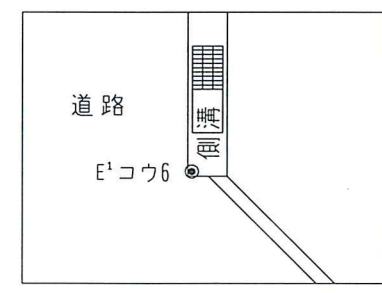
地番		⑥ 422-9		
NO	X _n	Y _n	X _n × (Y _{n+1} - Y _{n-1})	距離
R17	-107688.682	62401.544	-32091.227236	1.520
R15	-107687.946	62402.874	-253820.488722	2.131
R14	-107689.813	62403.901	32091.564274	1.514
9.154	-107690.545	62402.576	253826.614565	2.130
合計			6.462881	
合計面積			3.2314405	
地積			3.23	m ²

総合計面積	842.5684055 m ²
-------	----------------------------

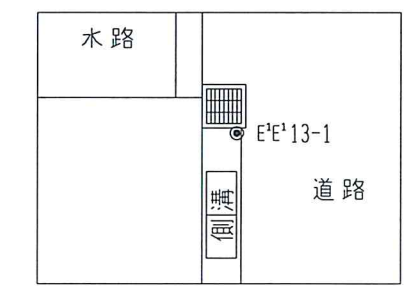
既知点の名称及び座標値

点名	X座標	Y座標	備考
E'コウ6	-107673.886	62395.742	地籍図根多角点
E'E'13-1	-107648.823	62434.331	地籍図根多角点

地籍図根多角点 (E'コウ6)



地籍図根多角点 (E'E'13-1)



座標系 VI
令和 2年 4月 21日 測量

作成者 鈴鹿市住吉町 8329番地の2
土地家屋調査士 野呂 幸伸
(令和 2年 6月 2日作成) 縮尺 1/

申請人 株式会社 ADI
代表取締役 安田 克志 縮尺 1/

地形図

地番	422-2, -5ないし-9
所在	三重郡川越町大字当新田字中通
縮尺	

令和
年
月
日

作成
年
月
日

作成者

土地家屋調査士

野呂幸伸

申請人

代表取締役
株式会社
A 安田克志
D
I

