

登記年月日：令和4年7月5日

令和4年7月7日  
津地方務局  
これは図面に記録されている内容を証明した書面である。  
(津地方務局鈴鹿出張所管轄)

地番	102-8, -9	地積測量図
土地の所在	鈴鹿市野町中二丁目	

求積表

地番	① 102-8			
NO	X <sub>n</sub>	Y <sub>n</sub>	X <sub>n</sub> ・(Y <sub>n+1</sub> -Y <sub>n-1</sub> )	距離
P53	-127206.520	51718.419	779012.728480	12.084
P54	-127196.311	51724.884	-975850.097992	1.423
BY9	-127197.064	51726.091	-1754301.906688	14.664
P47	-127204.590	51738.676	-962811.541710	10.484
P36	-127213.796	51733.660	805772.183864	1.363
P50	-127214.142	51732.342	337371.904584	1.379
P49	-127214.492	51731.008	1771207.372116	14.901
合計			400.642654	
合計面積			200.3213270	
地積			200.32	m <sup>2</sup>

地番	② 102-9			
NO	X <sub>n</sub>	Y <sub>n</sub>	X <sub>n</sub> ・(Y <sub>n+1</sub> -Y <sub>n-1</sub> )	距離
P1	-127198.177	51705.251	418100.407799	1.009
KN1	-127197.400	51705.894	-829199.850600	10.971
KN3	-127188.135	51711.770	-2415302.683650	15.454
P54	-127196.311	51724.884	-845728.271839	12.084
P53	-127206.520	51718.419	1997523.983560	10.934
P45	-127200.670	51709.181	1674978.422560	4.654
合計			372.007830	
合計面積			186.0039150	
地積			186.00	m <sup>2</sup>

総合計面積	386.3252420 m <sup>2</sup>
-------	----------------------------

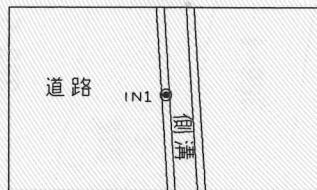
登記引照点座標一覧表

点名	X座標	Y座標	備考
IN1	-127211.839	51738.793	道路側溝に引照点明示鉄
IN2	-127238.666	51723.724	道路側溝に引照点明示鉄

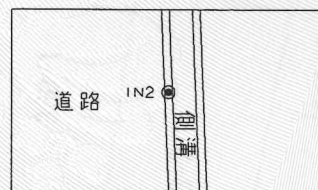
既知点の名称及び座標値

点名	X座標	Y座標	備考
楠	-120315.379	58160.401	電子基準点
関	-126963.531	35959.628	電子基準点
津	-137557.285	45982.847	電子基準点

引照点(IN1)

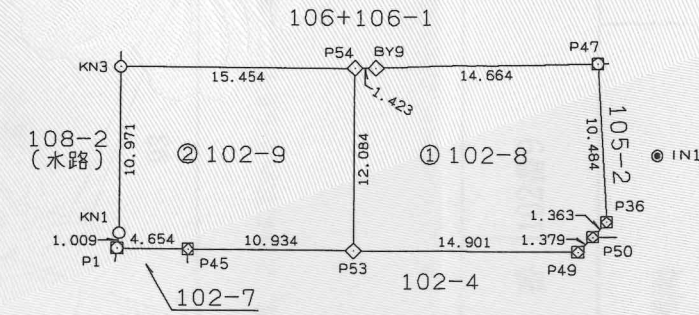


引照点(IN2)



座標系Ⅵ

令和3年6月9日測量



境界点	境界標の種類	境界点	境界標の種類
○	新設コンクリート杭	□	既設コンクリート杭
△	新設プラスチック杭	⊗	既設プラスチック杭
◇	新設金属標	⊠	既設金属標
⊕	新設金属鉄	⊞	既設金属鉄
⊗	新設刻み	⊠	既設刻み
○	明示なし	●	登記引照点
◎は確認済プレート有り、境界標はすべて永久境界標			

作成者	鈴鹿市住吉町8329番地の2 土地家屋調査士 野呂幸伸 (令和4年6月21日作成)	縮尺	1 / 500	申請人	株式会社 A D I 代表取締役 安田克志	縮尺	1 / 500
-----	---	----	---------	-----	--------------------------	----	---------