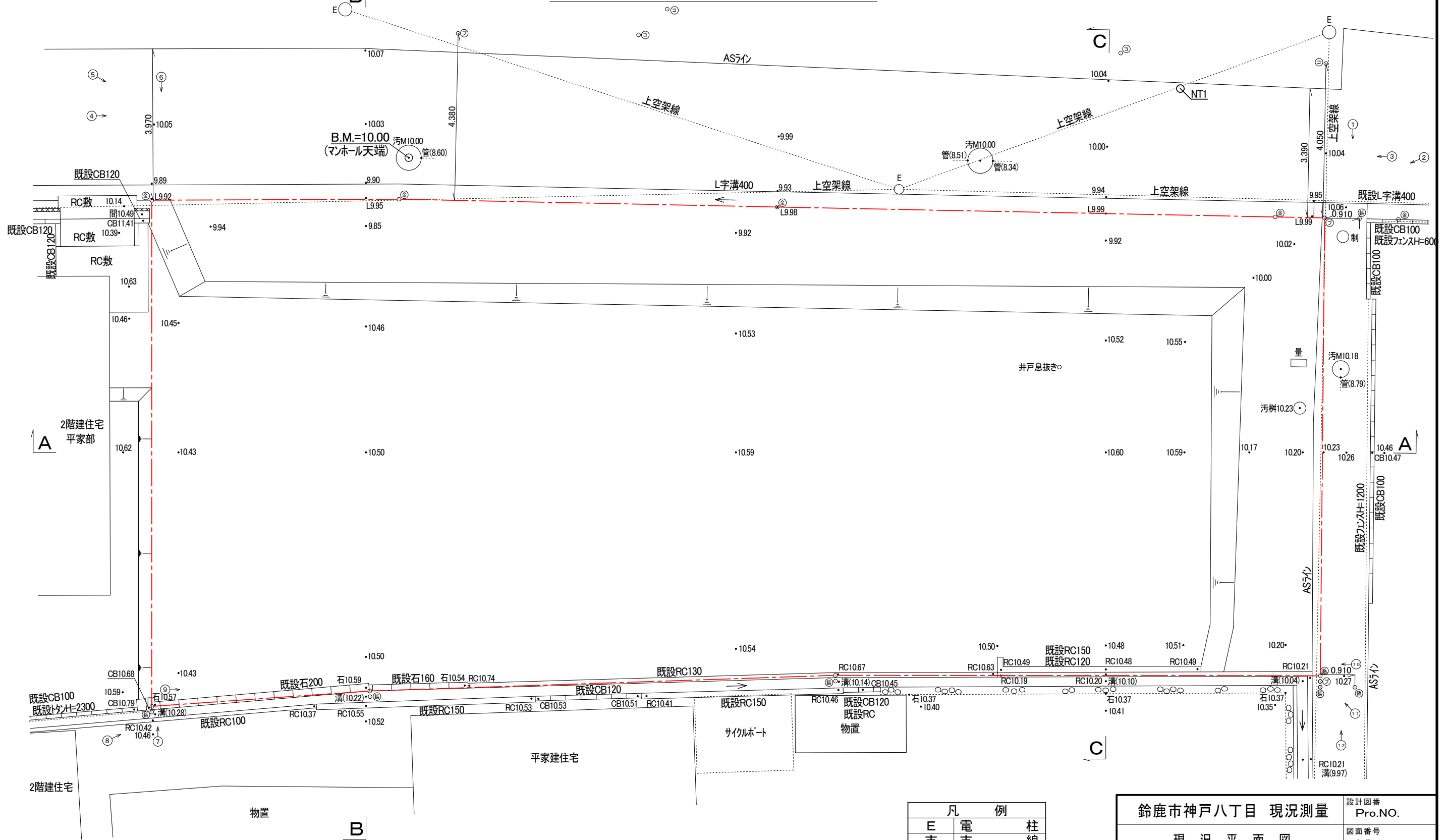




三重県市町総合事務組合「2011 三重県共有デジタル地図（数値地形図2500（道路縁1000）」を使用。（平成25年8月1日三総合地第100号）

鈴鹿市神戸八丁目 現況測量			Pro.NO.
位置図			図面番号 A.D.-
			縮尺 1:2500
検図	担当	製図	設計年月日 R5.3.27
鈴鹿市神戸本多町708番地 行政書士 田中常保			

現況平面図 S=1:100



点名	X座標	Y座標	備考
NT1	-123127.411	53277.137	青座鉞
NT2	-123119.915	53223.757	座無鉞

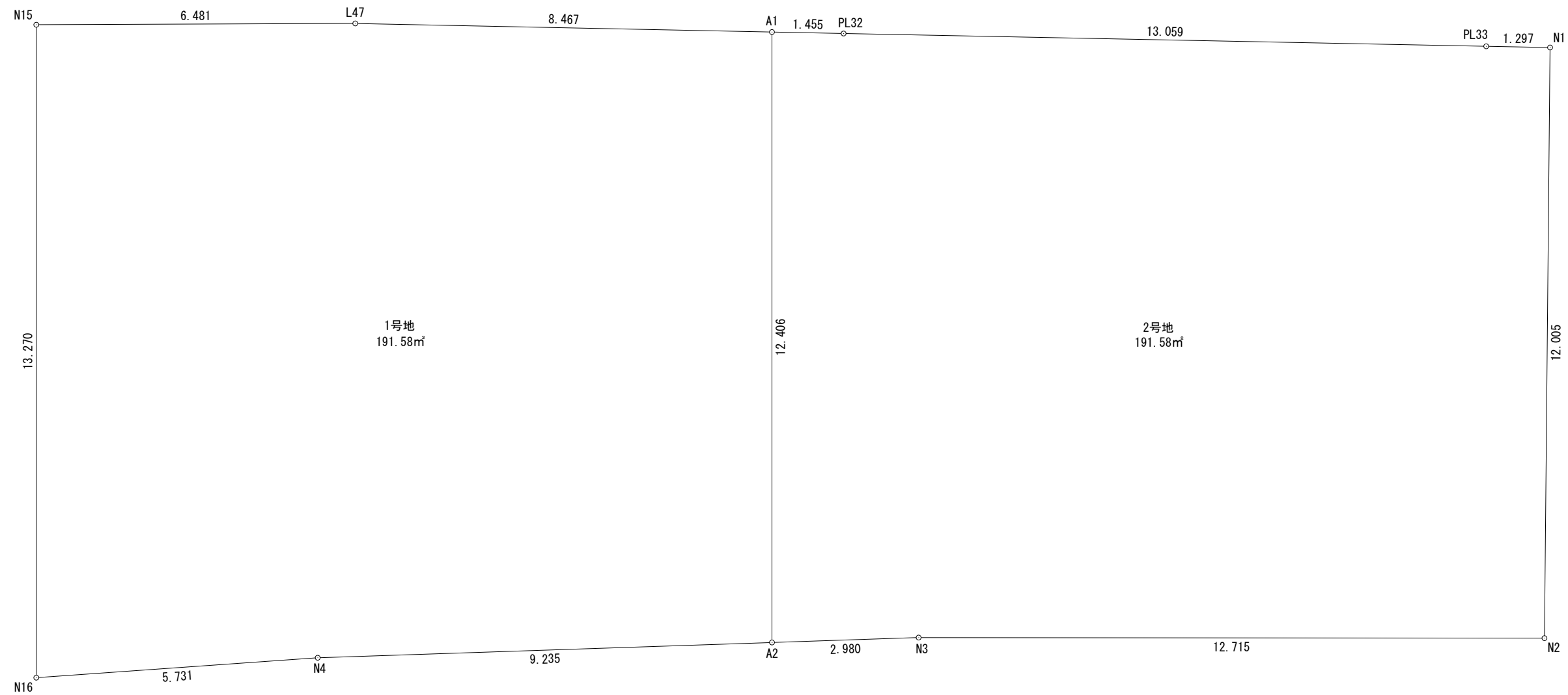
筆界点	境界標の種類
⊕	金属プレート
⊙	コンクリート杭
⊚	プラスチック杭
⊖	鉞杭

凡例		
E	電	柱
支	支	線
雨	雨	水
汚	汚	水
M	マンホール	
F	消火栓	
V	バルブ	

鈴鹿市神戸八丁目 現況測量			設計図番 Pro.NO.
現況平面図			図面番号 A.D.-
			縮尺 1:100
検図	担当	製図	設計年月日 R5.3.27
鈴鹿市神戸本多町708番地 行政書士 田中常保			

汚M1021
管(8.73)

区割計画平面図 S=1:100



求積表

地番	1号地			
NO	Xn	Yn	Yn+1-Yn-1	Xn · (Yn+1-Yn-1)
N15	-123125.819	53250.055	-8.598	1058635.791762
N16	-123138.905	53247.852	3.502	-431232.445310
N4	-123139.455	53253.557	14.858	-1829606.022390
A2	-123140.681	53262.710	11.212	-1380653.315372
A1	-123128.447	53264.769	-6.260	770784.078220
L47	-123126.869	53256.450	-14.714	1811688.750466
合計				-383.162624
合計面積				191.5813120
地積				191.58 m ²

地番	2号地			
NO	Xn	Yn	Yn+1-Yn-1	Xn · (Yn+1-Yn-1)
A1	-123128.447	53264.769	-3.489	429595.151583
A2	-123140.681	53262.710	0.895	-110210.909495
N3	-123141.077	53265.664	15.491	-1907578.423807
N2	-123143.200	53278.201	14.642	-1803062.734400
N1	-123131.381	53280.306	0.830	-102199.046230
PL33	-123131.142	53279.031	-14.107	1737011.020194
PL32	-123128.718	53266.199	-14.262	1756061.776116
合計				-383.166039
合計面積				191.5830195
地積				191.58 m ²

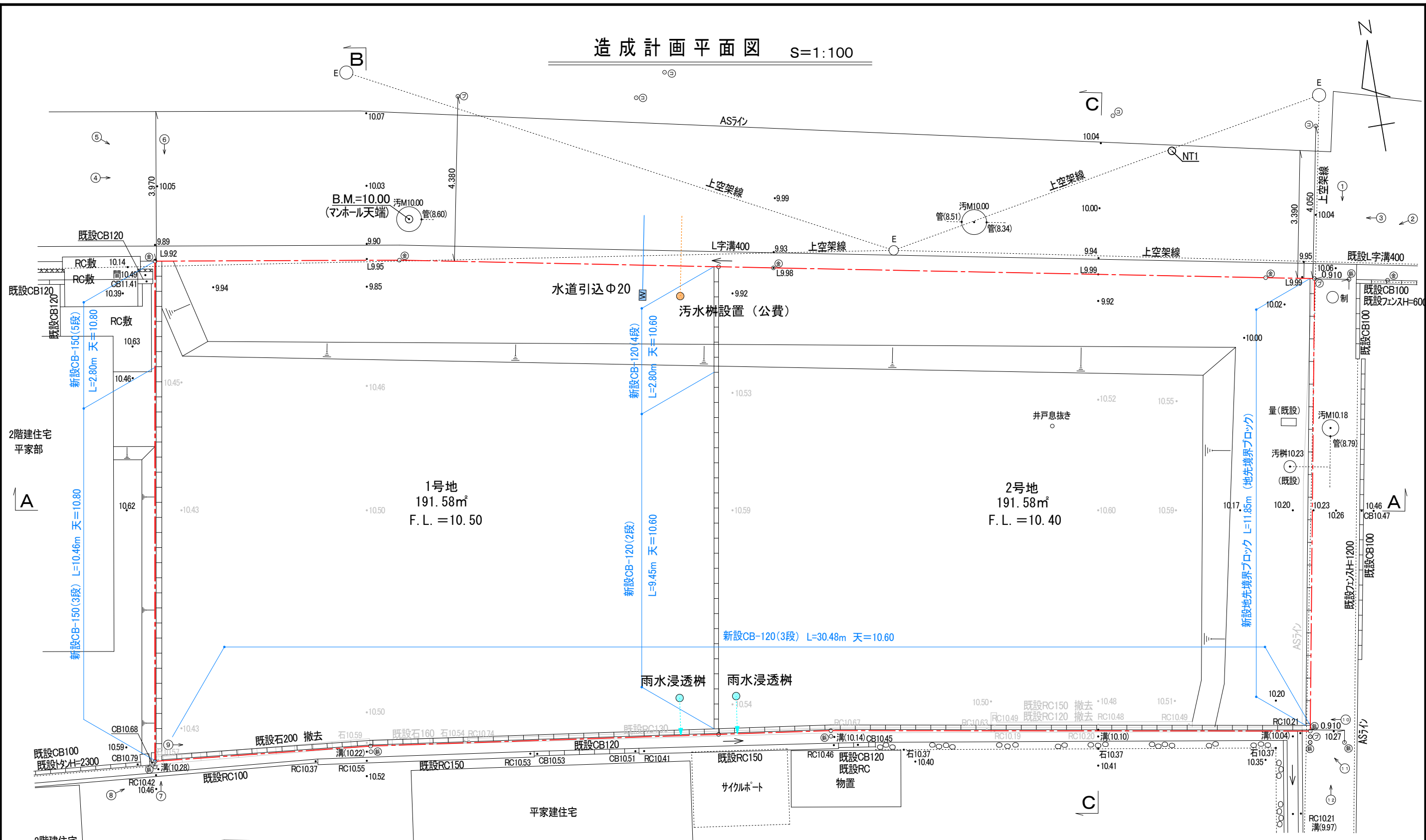
総合計地積	383.16 m ²
-------	-----------------------

トラバー座標一覧

点名	X座標	Y座標	備考
NT1	-123127.411	53277.137	青座鉋
NT2	-123119.915	53223.757	座無鉋

鈴鹿市神戸八丁目 現況測量		Pro.NO.
区割計画平面図		図面番号 A.D.-
		縮尺 1:100
検図	担当	製図
		設計年月日 R5.3.27
鈴鹿市神戸本多町708番地		
行政書士 田中常保		

造成計画平面図 S=1:100



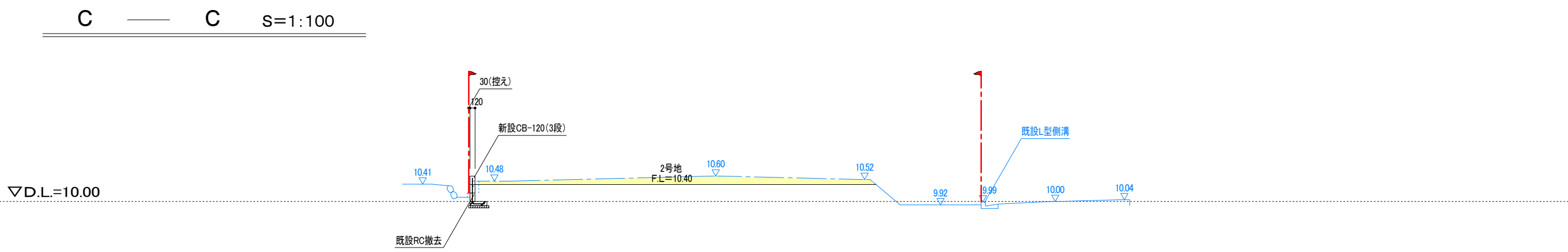
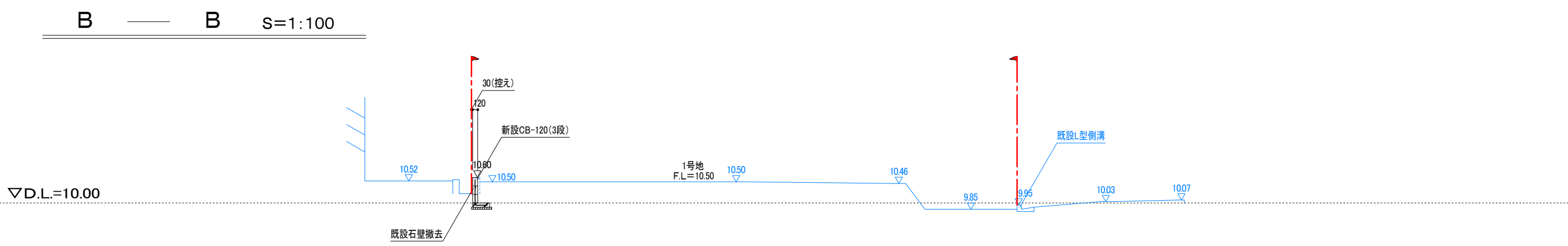
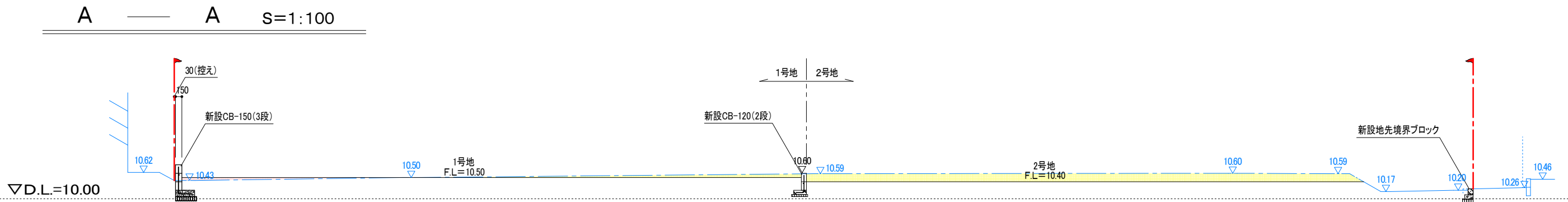
* 上下水の手続きは指定業者様にて

筆界点	境界標の種類
⊕	金属プレート
⊙	コンクリート杭
⊚	プラスチック杭
⊖	鋳杭

凡 例		
E	電	柱
支	支	線
雨	雨	水
汚	汚	水
M	マン	ホール
F	消	火 栓
V	パ	ル ブ

鈴鹿市神戸八丁目 現況測量		設計図書 Pro.NO.
造成計画平面図		図面番号 A.D.-
		縮 尺 1:100
検図	担当	製図
		設計年月日 R5.3.27
鈴鹿市神戸本多町708番地		
行政書士 田 中 常 保		

汚M1021
管(8.73)

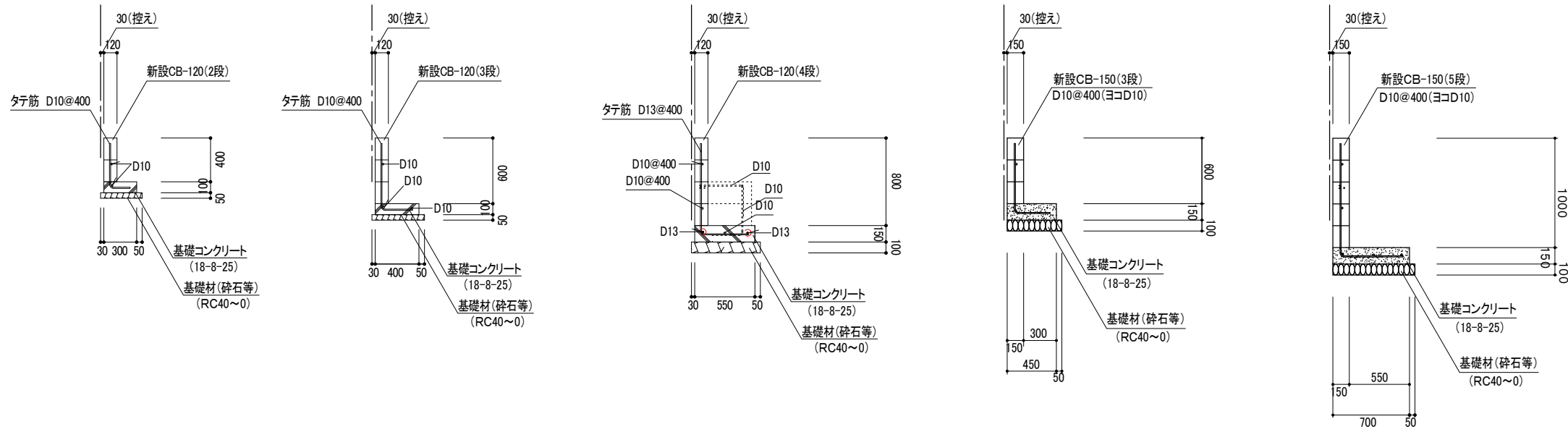


※ 盛土に関しては、30cm以下毎にローラー等にて締め固めること。
必要に応じて地滑り抑止杭の設置等措置を講じること。

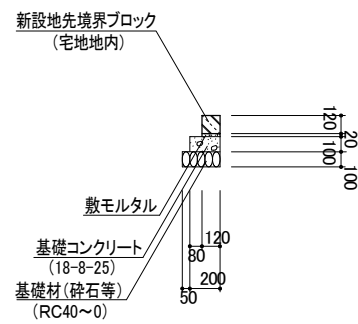
..... 切土部分
 盛土部分

鈴鹿市神戸八丁目 現況測量			設計図番 Pro.NO.
断面図			図面番号 A.D.-
			縮尺 1:100
検図	担当	製図	設計年月日 R5.3.27
鈴鹿市神戸本多町708番地 行政書士 田中常保			

C B 積み工 S=1:50

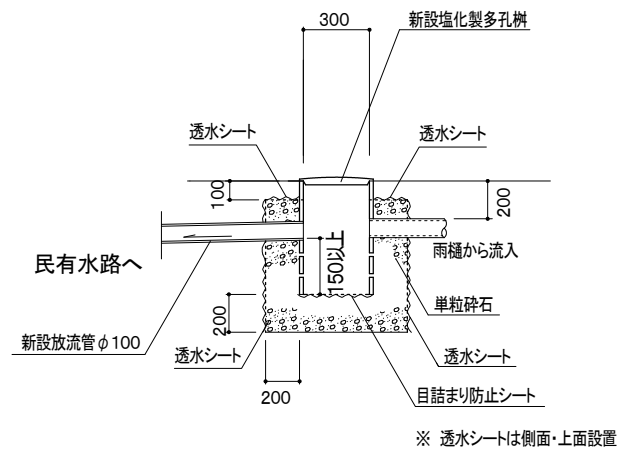


地先境界ブロック S=1:50



宅地枿詳細図 S=1/50

(浸透枿設置)



鈴鹿市神戸八丁目 現況測量			設計図番 Pro.NO.
詳細図			図面番号 A.D.-
			縮尺 図示
検図	担当	製図	設計年月日 R5.3.27
鈴鹿市神戸本多町708番地 行政書士 田中常保			