
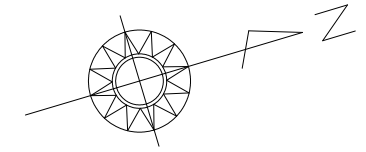
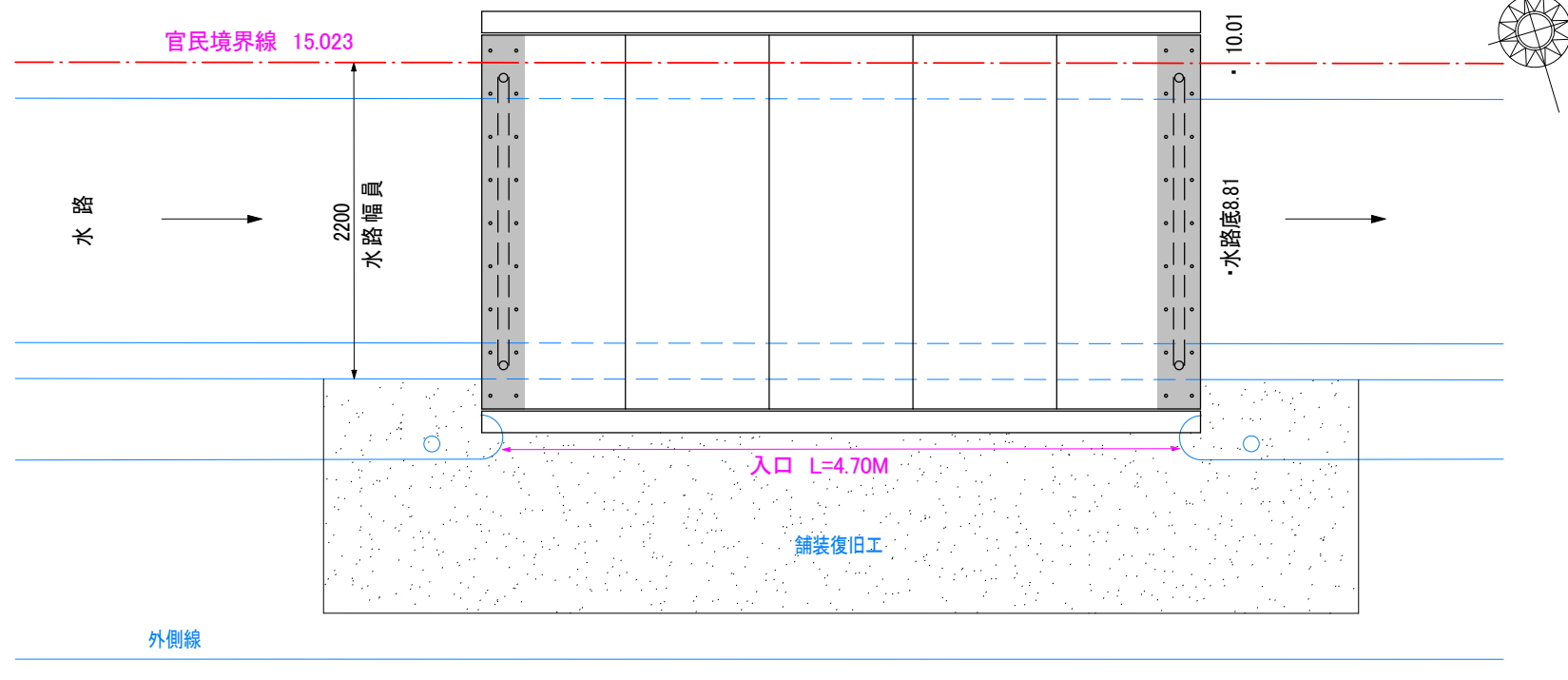


計 画 平 面 図 S=1:100



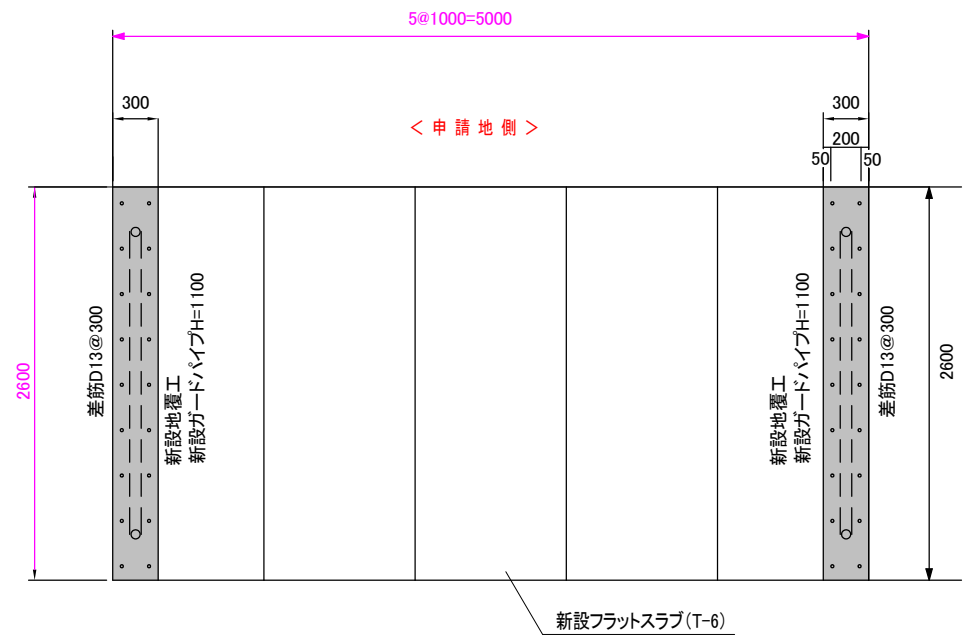
亀山市能褒野町字能褒野 地内			設計図番 Pro.NO.
計 画 平 面 図			図面番号 T.K.-
			縮 尺 1:100
検図	担当	製図	設計年月日 R6.5.27.
鈴鹿市神戸本多町708番地 行政書士 田 中 常 保			

計画平面図 S=1:50

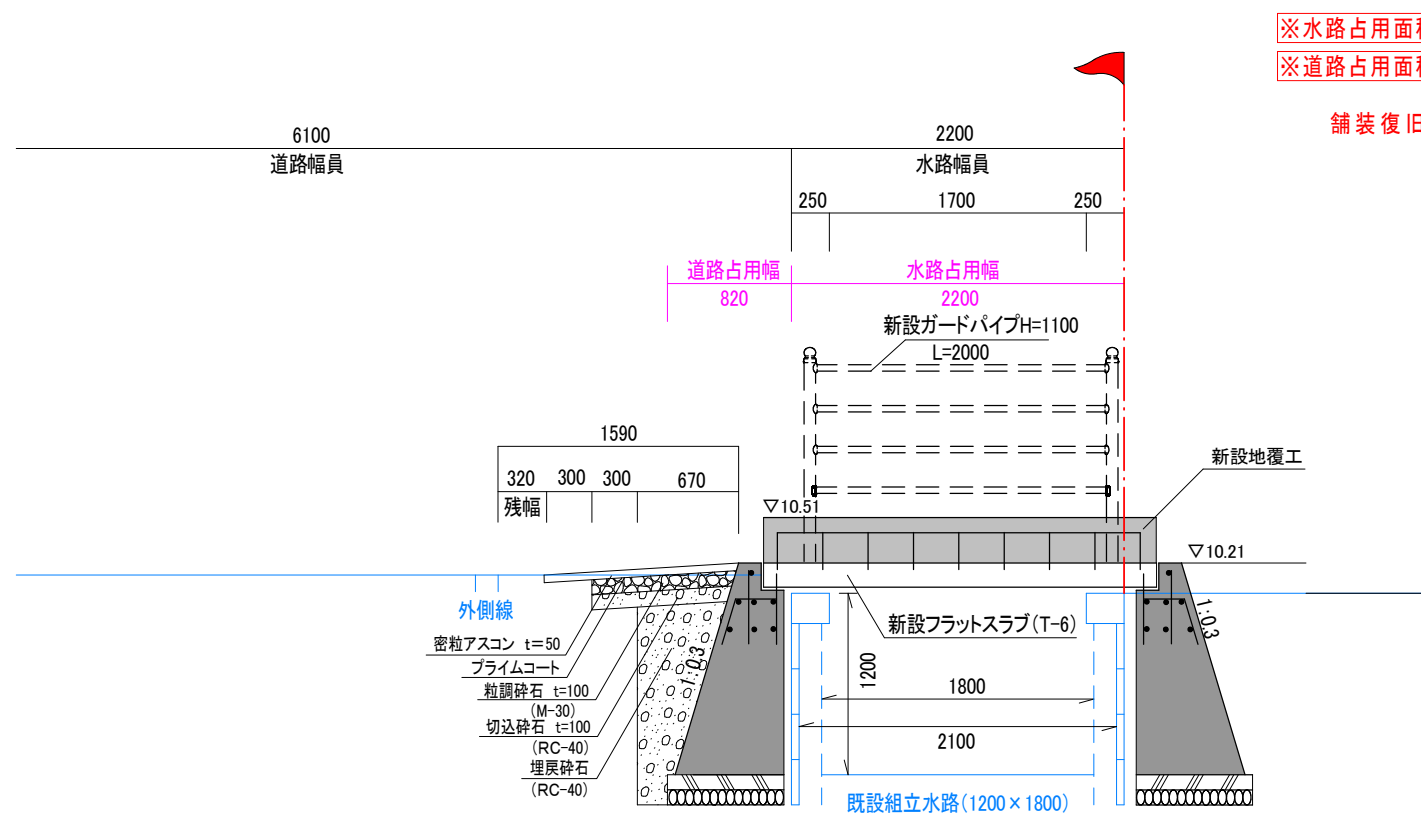


(市道:能褒野14号線)
道路

平面図



水路橋詳細図 S=1:50

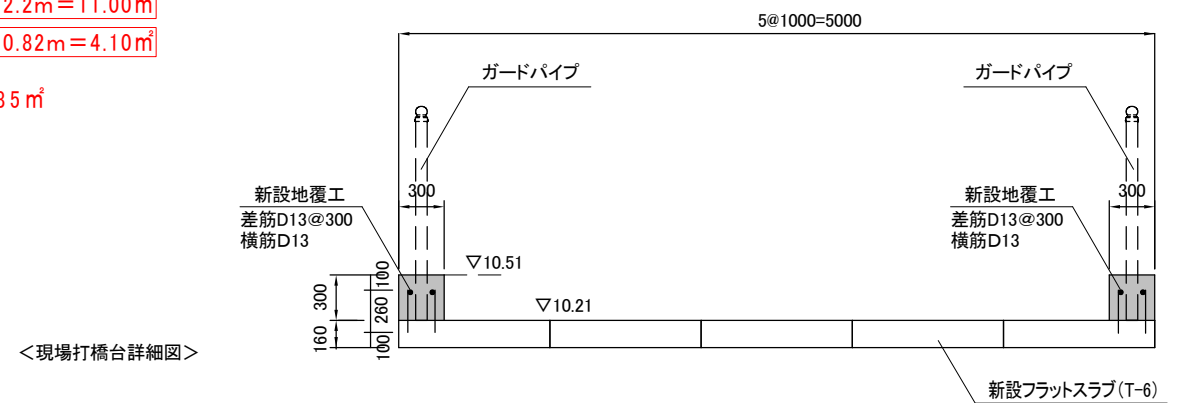


※水路占用面積: 5.0m × 2.2m = 11.00㎡

※道路占用面積: 5.0m × 0.82m = 4.10㎡

舗装復旧面積: 9.85㎡

側面図



亀山市能褒野町字能褒野 地内		設計図番 Pro.NO.
乗入詳細図		図面番号 T.K.-
		縮尺 図示
検図	担当	製図
設計年月日 R6.5.27.		
鈴鹿市神戸本多町708番地 行政書士 田中常保		